REGIONE AUTONOMA DE SARDIGNA
REGIONE AUTÓNOMA DE CERDEGNA

UNIONE EUROPEA
FONDO EUROPEO AGRICOLO PER LO SVILUPPO RURALE
L'EUROPA INVESTE NELLE ZONE RURALI

COMUNE DI OLZAI

Provincia di NUORO

PIANO PARTICOLAREGGIATO DEL CENTRO DI ANTICA E PRIMA FORMAZIONE

ORDINE INGEGNERI PROVINCIA DI NUORO
N. 141 Dr. Ing. Roberto Latronico

ORDINE INGEGNERI PROVINCIA DI NUORO
N. A197 - Settori A B C
Dr. Ing. Giovanni Antonio Mura

Allegato alla Delibera del Consiglio Comunale n. del

PROGETTAZIONE

Metassociati
associazione professionale

GRUPPO DI PROGETTAZIONE

Ing. Giovanni Antonio Mura
Integrazione prestazioni specialistiche

Arch. Salvatore Ial

Geom. Alberto Bellenelli
Ing. Roberto Barracu
Dott. Ric. Bruno Ferreira

Il Sindaco
Ester SATTA

Il Responsabile del procedimento
Geom. Mario BUTTU

42 a - ISOLATO N°35 - Zona A

Analisi del tessuto edilizio esistente -
Proposta progettuale unità edilizie e profili stradali

SCALA varie

PROGETTO	RESPONSABILE	CODICE ELABORATO							
MT1114	C.Frongia	M T 1 1 1 4	D	0 2 E A	4 2 T A V				B

REV.	DESCRIZIONE	DATA	REDATTO	VERIFICATO	APPROVATO
B	Seconda Emissione	Settembre 2020	C.Frongia	B.Ferreira	R.Barracu

Metassociati S.r.l. - REA 198861 - Codice Fiscale e Partita IVA 01243270952 - Capitale Sociale € 10.000,00 - Sede Legale: Via Ciro Menotti 11/a - 09128 Cagliari
Sede Operativa: Via Ciro Menotti 11/a - 09128 Cagliari - Tel. 070 4087194 - Fax 070 4087193 - www.metassociati.it - info@metassociati.it

Mod. F400

Individuazione planimetrica

PLANIMETRIA CATASTALE - 1890 - Scala 1:4000

PLANIMETRIA CATASTALE - Scala 1:1000

ORTOFOTO - 2010 - Scala 1:1000

0 50 100

INDIVIDUAZIONE DELL'ISOLATO - AEROFOTOGRAMMETRICO - 2014

L'ISOLATO RICADE INTERAMENTE ALL'INTERNO DEL CENTRO MATRICE.

ISOLATO	n.	35
UNITÀ EDILIZIE COMPRESE NELL'ISOLATO	n.	11
SUPERFICIE ISOLATO	mq	1276.76
SUPERFICIE COPERTA	mq	609.30
RAPPORTO DI COPERTURA	mq/mq	0.52
VOLUME EDIFICATO	mc	3889.40

DATI PLANOVOLUMETRICI STATO ATTUALE

LEGENDA

- Perimetro del Centro Storico
  Zona A del Piano Urbanistico Comunale
- Perimetro del Centro di Antica e Prima Formazione
- Isolato 35

Stato attuale - elaborazione tridimensionale



FOTO AEREA

FOTO AEREA



FOTO AEREA

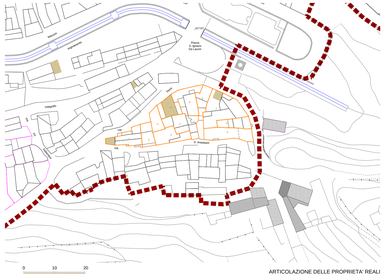
Piazza
S. Ignazio
Da Laconi
Argiolas
Argiolas
Lepanto
S. Anastasio
Via
Via
Via