ORDINE INGEGNERI PROVINCIA ORISTANO n. ord. Dr. Ing. Simone Salvatore Barracu

ORDINE INGEGNERI PROVINCIA DI NUORO N. A.1077 - Settori A B C Dr. Ing. Giovanni Antonio Mura

REGIONE AUTÓNOMA DE SARDIGNA
REGIONE AUTÓNOMA DELLA SARDEGNA

A.T.P. Metassociati

COMUNE DI OLZAI

Provincia di NUORO

PIANO PARTICOLAREGGIATO DEL CENTRO DI ANTICA E PRIMA FORMAZIONE

Allegato alla Delibera del Consiglio Comunale n. del

PROGETTAZIONE

Metassociati
Studio Associato
ISO 9001 ISO 14001 OHSAS 18001

GRUPPO DI PROGETTAZIONE

Ing. Giovanni Antonio Mura
Integrazione prestazioni specialistiche

Arch. Salvatore Mi
Geom. Alberto Bellendi
Ing. Roberto Barracu
Dott. Ric. Bruno Ferreira

Il Sindaco
Elder DATTA

Il Responsabile del procedimento
Geom. Mario BUTTU

52 a - ISOLATO N°45 - Zona A

Analisi del tessuto edilizio esistente -
Proposta progettuale unità edilizie e profili stradali

SCALA varie

PROGETTO	RESPONSABILE	CODICE ELABORATO				
MT1114	C.Frongia	M T 1 1 1 4	0	0 2 E A	5 2 T A V	B

REV.	DESCRIZIONE	DATA	REDATTO	VERIFICATO	APPROVATO
B	Seconda Emissione	Settembre 2020	C.Frongia	B.Ferreira	R.Barracu

Metassociati S.r.l. - Via Liguria - Cagliari P.IVA 00848170929 - Tel.+39 070 271 00 - Fax.+39 070 271 00 79
Via C.Battisti 15 - 09070 SOLARUSSA - Tel.+39 0785 71800 - Fax.+39 0785 71800 - info@metassociati.com - metassociati@pec.it - www.metassociati.com

Mod. 7202

Individuazione planimetrica

PLANIMETRIA CATASTALE DI PRIMO IMPIANTO

PLANIMETRIA CATASTALE - Scala 1:1000

0 50 100

INDIVIDUAZIONE DELL'ISOLATO - AEROFOTOGRAMMETRICO - 2014

ORTOFOTO - 2010 - Scala 1:1000

L'ISOLATO RICADE INTERAMENTE ALL'INTERNO DEL CENTRO MATRICE.

ISOLATO	n.	45
UNITÀ EDILIZIE COMPRESE NELL'ISOLATO	n.	03
SUPERFICIE ISOLATO	mq	521.00
SUPERFICIE COPERTA	mq	285.00
RAPPORTO DI COPERTURA	mq/mq	0.55
VOLUME EDIFICATO	mc	2200.00

DATI PLANOVOLUMETRICI STATO ATTUALE

LEGENDA

- Perimetro del Centro Storico
  Zona A del Piano Urbanistico Comunale
- Perimetro del Centro di Antica e Prima Formazione
- Isolato 45

Stato attuale - elaborazione Indimensionale

FOTO AEREA

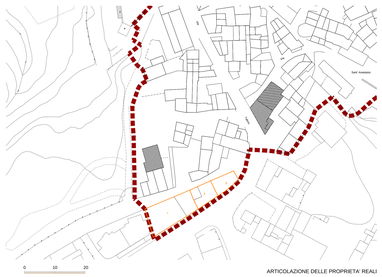

0 10 20

ARTICOLAZIONE DELLE PROPRIETA' REALI

FOTO AEREA

FOTO AEREA

0 10 20

CLASSIFICAZIONE TIPOLOGICA

Descrizione dell'isolato

- Bene identitario o paesaggistico
- Tipo A.
  Edificio con fronte monocellulare
- Tipo A1.
  Edificio con fronte monocellulare e sviluppo in altezza
- Tipo B.
  Edificio con fronte bicellulare
- Tipo B1.
  Edificio con fronte bicellulare e sviluppo completo in altezza
- Tipo C.
  Edificio con fronte a tre cellule
- Tipo C1.
  Edificio con fronte a tre cellule e sviluppo completo in altezza
- Tipo D.
  Edificio con fronte a quattro o più cellule
- Tipo D1.
  Edificio con fronte a quattro o più cellule e sviluppo parziale o completo in altezza
- Tipo E.
  Edifici più complessi ed evoluti con particolari sviluppi planimetrici e/o presenza di elementi decorativi
- Tipo F.
  Edificio di impianto tradizionale con ampliamento, sopraelevazione e/o modifiche rilevanti di recente realizzazione
- Tipo G.
  Edificio non riconducibile ad alcun tipo edilizio tradizionale
- Locale di servizio (rustico, magazzino...) di impianto tradizionale
- Locale di servizio (garage, magazzino...) di recente realizzazione
- Rudere
- Limite unità edilizia

Indicazioni progettuali: profili - Scala 1:200



Indicazioni progettuali: planimetria - Scala 1:200

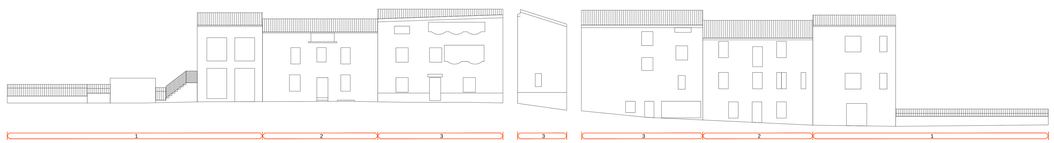

corpo di fabbrica appartenente all'isolato 4 5

- 1 Identificativo Unità edilizia appartenente all'isolato 4 5
- Perimetro Unità edilizia appartenente all'isolato 4 5
- Superficie coperta
- Copertura piana
- Copertura inclinata
- Inclinazione copertura
- Rudere
- Interventi di nuova edificazione
- Interventi di demolizione con ricostruzione
- Interventi di demolizione senza ricostruzione
- Nuova copertura a tetto